

LoCloud

Utilizarea platformei OMEKA în cadrul proiectului LoCloud

Simona Floruțău

Bibliotecar

Biblioteca Județeană "Octavian Goga" Cluj



Atelierul profesional - Digitizarea în bibliotecile publice românești - contribuții românești la Europeana, 25 martie 2015, București

- Platformă open source dedicată creării de biblioteci digitale
- Asigură îndeplinirea cerințelor Europeana!
 - Identificatori durabili
 - Disponibilitatea online a conținutului
 - Descrierea documentelor respectă Ghidurile de mapare!
 - Metadatelor pot fi ulterior mapate la EDM
- Interfață în limba română (80 %)
- Ușor de adaptat
- Propusă de dezvoltatori în cadrul proiectului!
- Server OAI-PMH
- <http://omeka.bjc.ro/omeka/>

Partenerii naționali care folosesc OMEKA

- Biblioteca Județeană “Octavian Goga” Cluj – partener coordonator la nivel național
- Biblioteca Județeană Bistrița Năsăud
- Biblioteca Județeană Dolj
- Biblioteca Județeană Sălaj
- Biblioteca Județeană Prahova
- Biblioteca Județeană Vaslui
- Biblioteca Județeană Vâlcea
- Biblioteca Județeană Vrancea
- Biblioteca Municipală Turda

- Biblioteca Județeană Arad – server propriu
- Biblioteca Județeană Sibiu – server propriu

- elementele/termenii Qualified Dublin Core și EDM
- conform **Ghidurilor de mapare EDM** (Europeana Data Model) - <http://pro.europeana.eu/edm-documentation>
- Instrucțiuni cu exemple pentru diferite tipuri de documente

Clasele principale sunt:

edm:ProvidedCHO (OPC-ul furnizat) - obiectul de patrimoniu cultural furnizat

edm: WebResource - resursa web, care este reprezentarea digitală

ore:Aggregation - agregarea, care grupează clasele

Clasele contextuale sunt:

edm:Agent (agentul) - cine

edm:Place (locul) - unde

edm:TimeSpan (durata de timp, intervale temporale) - când


skos:Concept - ce

- dc:title **or** dc:description
- dc:language pentru obiectele text
- dc:subject **or** dc:type
- dc:coverage **or** dcterms:spatial
- edm:type
- edm:dataProvider
- edm:provider
- edm:rights
- edm:type

- dcterms:alternative
- dc:creator
- dc:contributor
- dc:date
- dcterms:created
- dcterms:issued
- dcterms:temporal
- dc:publisher
- dc:source
- dcterms:isPartOf
- edm:isNextInSequence (pentru obiectele ierarhice)

- Folosirea identificării locației pe hartă (Geolocația)
- Folosirea de etichete
- Realizarea de expoziții
- Exportul metadatelor

- Colecții
- Tipuri de resurse
- Etichete
- Collection Tree
- CSV Import
- Derivative Images
- Expoziții
- Hartă
- Relaționarea resurselor
- LC Suggest
- OAI-PMH Harvester
- Simple Vocab
- Reporta
- Dropbox
- Redact Elements



Dublin Core

Titlu	Dej, Piața „16 Februarie”
Subiect	Orașe
Descriere	Prețe publice Carte poștală cu Piața „16 Februarie” și clădirea Judecătoriei din Dej.
Creator	Pupeza, Tereza
Editor	I.P. Sibiu
Data	Editura Meridiane Secolul 20

Resursa ante
Următoarea res

Editează

Vizualizează pagina publică

Șterge

Public: Da. Evidențiat: Nu

Colecție
Imagini din județul Cluj

Etichete

- Dej
- Judecătoria Dej
- Piața „16 Februarie” Dej

Metadatele fișierului

- hie cs nos Dej 16384 JPG

Omeka

Vezi resursele Vezi colecțiile Collection Tree Treci prin expoziții Hartă Contribuitori

Vezi resursele (505 total)


Treci prin toate Răsfoiește după etichetă Caută resurse

Navighează pe hartă

1 of 51 >

Sortează după: [Titlu](#) [Creator](#) [Data adăugată](#) ▼

Râmnicu Vâlcea - Aleea Capela




Aleea Capela din Râmnicu Vâlcea

Palatul de Cultură Vâlcea

Resursă în prim-plan

Parcul central din stațiunea Băile Govora



Parcul central din stațiunea Băile Govora, într-o imagine din secolul XX.

Treci prin expoziții (2 total)

[Treci prin toate](#)[Răsfoiește după etichetă](#)

Turda



Turda in imagini

Județul Neamț



Județul Neamț este situat în regiunea Moldova, în nord-estul României, la limita dintre Carpații Orientali și Podișul Moldovei. Este cunoscut mai ales pentru frumusețea Masivului Ceahlău și a peisajului în general. Reședința județului este municipiul Piatra Neamț. Suprafața județului este de 5.890 km pătrați. Principalele

cursuri de apă: Siret (între Doljefști și Secuieni), Bistrița (între Broșteni și Buhuși, Bistricioara, Bicăz, Cracău, Tarcău; principalele lacuri: Izvoru Muntelui, Pângărați, Vaduri și Băta Doamnei (lacuri de interes hidroenergetic). Altitudine maximă: Vf.

Expoziție constituită

Județul Neamț



Județul Neamț este situat în regiunea Moldova, în nord-estul

României, la limita

dintre Carpații Orientali și Podișul Moldovei. Este cunoscut mai ales pentru...

- 15 colecții
- 505 resurse descrise
- 3 expoziții
- 195 etichete create
- 14 utilizatori

Documente

- Cărți poștale alb negru sau color
- Plăci pe sticlă
- Fotografii
- Periodice

LoCloud este finanțat de Comisia Europeană
ICT Policy Support Programme

The views and opinions expressed in this presentation are the sole responsibility of the authors and do not necessarily reflect the views of the European Commission.



Mulțumesc pentru atenție!
simona.florutau@bjc.ro